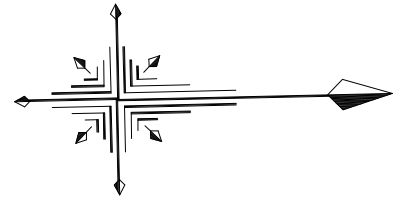


A路線(アスファルト取毀工)



求積表

地 番 号	① アスファルト取壊工 (A路線)			ヘ ロ ン
	A	B	C	
①	7.45	6.20	4.11	12.7409288
②	7.45	7.10	4.27	14.7982513
③	17.35	16.58	4.27	35.3432558
④	17.23	16.58	4.11	34.0481817
			面 積	96.9306176
			合 計 面 積	96.9306176
			地 積	96.93 m <sup>2</sup>

名 称	数 量	備考
アスファルト取毀合計面積	96.93 m2	



A路線(アスファルト舗装工)

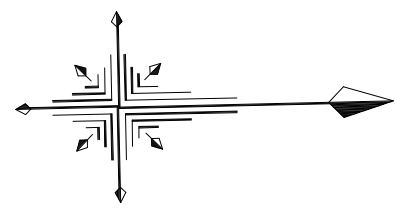
求積表

表 番	①	② アスファルト舗装工 (A路線)			
区 間		A	B	C	ヘ ロ ン
①	3.00	0.04	0.00	0.00	0.059987
②	3.42	0.04	0.30	0.63	0.750092
③	4.11	0.86	3.42	0.63	0.000066
④	0.86	0.45	0.72	0.63	0.161935
⑤	1.19	0.63	0.63	0.63	0.122024
⑥	6.20	1.19	5.08	1.19	1.127487
⑦	6.07	5.08	3.00	5.08	7.603591
⑧	6.07	5.97	4.27	5.97	12.019617
⑨	5.97	0.72	5.93	2.97	2.134737
⑩	17.35	16.58	4.27	5.93	35.342558
⑪	17.23	16.58	4.11	5.93	34.048187
⑫	13.00	3.00	0.05	0.05	0.018974
⑬					94.490975
合 計					94.490975
地 租					94.40 m

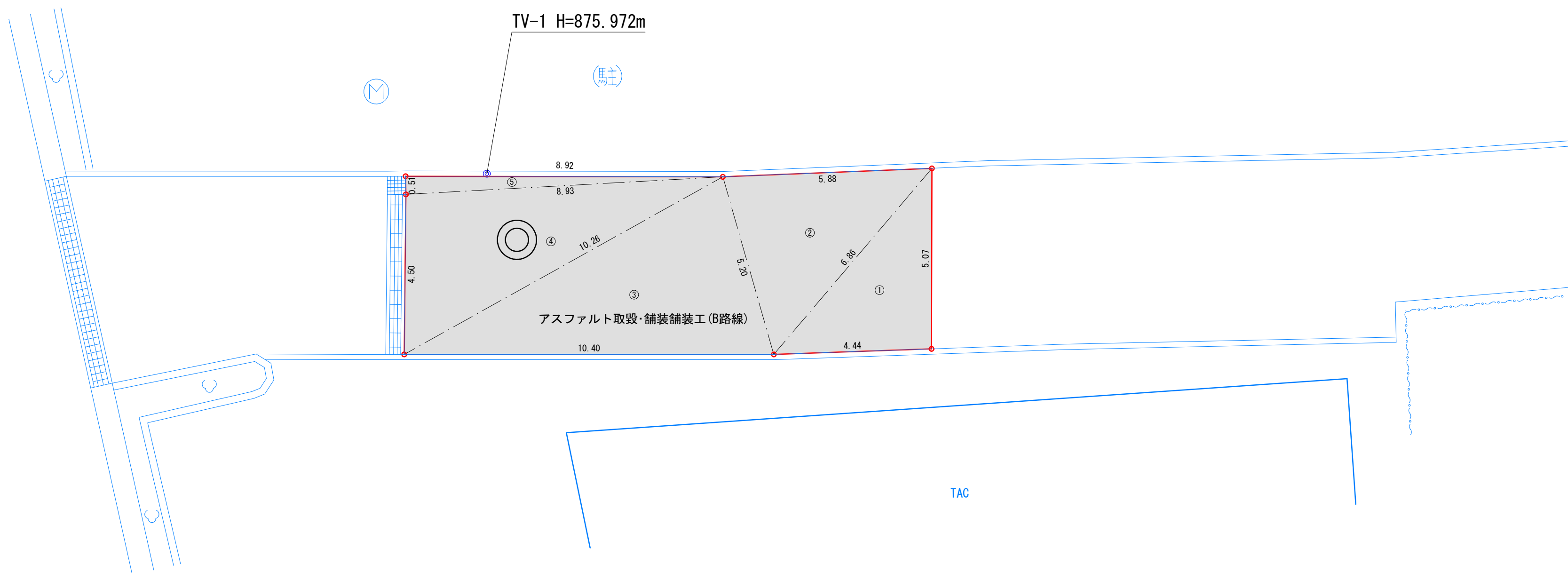
名 称	数 量	備考
アスファルト舗装面積	94.40 m2	
マンホール控除	0.38 m2	φ700×1箇所
アスファルト舗装合計面積	94.02 m2	



B路線(アスファルト取毀・舗装工)



TV-1 H=875.972m



② アスファルト取毀・舗装舗装工(B路線)

地 番 号	② アスファルト取込・舗装装工 (8路線)				ヘ ロ ン	
	A	B	C			
①	6.86	4.44	5.07		11.247820	
②	6.96	5.88	5.20		14.846635	
③	10.40	5.20	10.26		25.983938	
④	10.26	8.93	4.50		20.0492137	
⑤	8.93	8.92	0.51		2.274505	
			面 積		74.4042395	
			合 計 面 積		74.4042395	
			地 積		74.40	m <sup>2</sup>

名 称	数 量	備考
アスファルト取毀合計面積	74.40 m2	

名 称	数 量	備考
アスファルト舗装面積	74.40 m <sup>2</sup>	
マンホール控除	0.38 m <sup>2</sup>	φ700×1箇所
アスファルト舗装合計面積	74.02 m <sup>2</sup>	

工事名	町道4172・4173号線道路改良工事		
図面名	舗装展開図		
年月日	令和7年8月29日		
尺度	S=1:100 (A1) S=1:200 (A3)	図面番号	6 葉之内 2
会社名	株式会社アトラス測量		
事務所名	富士河口湖町役場		